

Městský úřad Český Krumlov
Odbor životního prostředí a zemědělství
Kaplická 439
381 01 Český Krumlov

Sp. zn.: S-MUCK 45648/2019/Pi
Č. j.: MUCK 49633/2019/OŽPZ/Pi
Vyřizuje: František Pilát, DiS.
Dne: 26.9.2019



ROZHODNUTÍ

Rozhodnutí nabylo právní moci

dne 23.10.2019

a je vykonatelné dne

razítko podpis



Výroková část:

Městský úřad Český Krumlov, odbor životního prostředí a zemědělství, jako vodoprávní úřad věcně příslušný podle ustanovení § 104 odst. 2 písm. c) a ustanovení § 106 odst. 1 zákona č. 254/2001 Sb., o vodách a o změně některých zákonů (vodní zákon), ve znění pozdějších předpisů, (dále jen "vodní zákon"), jako speciální stavební úřad příslušný podle § 15 odst. 4 vodního zákona a § 15 odst. 1 písm. d) zákona č. 183/2006 Sb., o územním plánování a stavebním řádu (stavební zákon), v platném znění, (dále jen "stavební zákon"), a jako místně příslušný správní orgán podle ustanovení § 11 zákona č. 500/2004 Sb., správní řád, ve znění pozdějších předpisů, (dále jen „správní řád“), ve společném územním a stavebním řízení (dále jen „společné řízení“) posoudil podle § 94o stavebního zákona žádost o vydání společného povolení, kterou dne 16.7.2019 podalo

Město Český Krumlov, starosta města Mgr. Dalibor Carda, IČO 00245836, náměstí Svornosti 1, 381 01 Český Krumlov,

kteří zastupuje Sváček Jiří, IČO 42399521, Chvalšinská 108, 381 01 Český Krumlov

(dále jen "žadatel"), a na základě tohoto posouzení:

- I. Podle § 94p odst. 1 stavebního zákona a § 13a vyhlášky č. 503/2006 Sb., o podrobnější úpravě územního rozhodování, územního opatření a stavebního řádu**

s c h v a l u j e s t a v e b n í z á m ě r

na stavbu

**Vyšný - přeložka vodovodu
Český Krumlov, Vyšný**

(dále jen "stavba") na pozemku parc. č. 175/4, 640/1, 640/5, 666/1 v katastrálním území Vyšný.

Údaje o místu předmětu rozhodnutí:

Název kraje	Jihočeský kraj
Identifikátory katastrálních území	623016
Názvy katastrálních území	Vyšný
Parcelní čísla dle evidence katastru nemovitostí	parc. č. 175/4, 640/1, 640/5, 666/1 v katastrálním území Vyšný
Čísla hydrologického pořadí	1-06-01-184
HGR	6310
Přímé určení polohy (konec stavby) - (souřadnice X, Y)	1180094,9; 770441,75
Přímé určení polohy (začátek stavby) - (souřadnice X, Y)	1179999,67; 770426,89

Stavební objekty:

- Přeložka vodovodního řádu z PE Ø 110x10 mm o celkové délce 97 m; přepojení vodovodní přípojky PE Ø 32 o délce 15 m a redukční šachta.

Účelem stavby je zásobování obyvatelstva vodou.

Umístění stavby na pozemku:

- Stavba bude umístěna na pozemku parc. 175/4 (ostatní plocha), 640/1 (ostatní plocha), 640/5 (ostatní plocha), 666/1 (ostatní plocha) v katastrálním území Vyšný, dle přiložené situace.

Vymezení území dotčeného vlivy stavby:

- Negativní vlivy stavby nebyly zjištěny, území se proto nevymezuje.

II. Podle § 94p odst. 1 stavebního zákona stanoví podmínky pro umístění stavby:

1. Stavba bude umístěna na pozemku parc. č. 175/4, 640/1, 640/5, 666/1 v katastrálním území Vyšný, dle přiložené situace, v souladu s grafickou přílohou rozhodnutí, která obsahuje výkres současného stavu území v měřítku katastrální mapy se zakreslením stavebního pozemku a požadovaným umístěním stavby.

III. Podle § 15 odst. 3 vodního zákona a § 94p odst. 1 stavebního zákona stanoví povinnosti a podmínky pro provedení stavby:

1. Stavba bude provedena podle projektové dokumentace ověřené ve vodoprávním řízení, kterou vypracoval Jiří Sváček (ČKAIT 0100664) v květnu 2019 pod číslem zakázky 2-904-06-PS; případné změny nesmí být provedeny bez předchozího povolení vodoprávního úřadu.
2. Při provádění stavby musí být dodrženy požadavky dotčených orgánů:
 - a) vyprodukované odpady z předmětné stavby budou předány oprávněné osobě dle ust. § 12 odst. 3 zákona o odpadech.
 - b) stavebník uchovává doklady prokazující předání odpadů oprávněné osobě dle ust. § 12 odst. 3 zákona o odpadech (např. faktura, vážní lístek) pro případ kontroly správním orgánem nejméně 1 rok po dokončení stavby, popř. pro kolaudaci stavby. Dokladem není čestné prohlášení stavebníka nebo zhotovitele stavby.
 - c) V případě jakéhokoliv zásahu do silničního pozemku či silničního tělesa požádá zhotovitel prací v dostatečném časovém předstihu příslušný silniční správní úřad o povolení ke zvláštnímu užívání silnice dle § 25 zákona č. 13/1997 Sb.
 - d) V případě omezení provozu při realizaci stavby požádá zhotovitel v dostatečném předstihu odbor dopravy Městského úřadu český Krumlov o vydání stanovení přechodné úpravy provozu na pozemních komunikacích, popř. o povolení uzavírky.
3. Při provádění stavby budou dodrženy tyto další podmínky a povinnosti:
 - a) Budou dodrženy podmínky ve vyjádření České telekomunikační infrastruktury a.s. ze dne 22.5.2019 pod č.j.: 633021/19.
 - b) Budou dodrženy podmínky ve vyjádření společnosti ČEVAK a.s. ze dne 14.6.2019 pod č.j.: O19070092367.
 - c) V průběhu stavby bude umožněn bezpečný přístup k okolním nemovitostem – zejména k rekreačním objektům.
4. Stavba bude dokončena nejpozději do 2 let ode dne nabytí právní moci tohoto rozhodnutí.
5. Při provádění zemních nebo jiných prací, které mohou ohrozit předmětné distribuční a sdělovací zařízení, je stavebník povinen dle zákona č. 309/2006 Sb. a nařízení vlády č. 591/2006 Sb. učinit veškerá opatření, aby nedošlo ke škodám na rozvodném zařízení, na majetku nebo zdraví osob elektrickým proudem, zejména tím, že bude zajištěno:
 - a) Objednání přesného vytýčení distribuční sítě (trasy kabelu) v terénu a to nejméně 14 dnů před zahájením prací v blízkosti podzemního kabelového vedení. V případě, že nebude možné trasu kabelu bezpečně určit pomocí vytyčovacího zařízení, je investor zemních prací povinen pro jednoznačné stanovení jeho polohy provést na určených místech a v nezbytném rozsahu ruční odkrytí kabelu podle pokynů zaměstnanců ECZR.

- b) Provádění zemních prací v ochranném pásmu kabelového vedení výhradně klasickým ručním nářadím bez použití jakýchkoli mechanismů s nejvyšší opatrností, nebude-li provozovatelem zařízení stanoveno jinak.
 - c) Výkopové práce v blízkosti nadzemního vedení NN budou prováděny tak, aby nedošlo k narušení stability podpěrných bodů a uzemňovací soustavy, nebo nebyl jinak ohrožen provoz zařízení a bezpečnost osob. Budou dodržena platná ustanovení norem ČSN EN 50 110-1 a PNE 33 3302, zvláště pak minimální vzdálenosti od vedení.
 - d) Při provádění stavebních prací nesmí dojít k poškození a zneprístupnění zařízení distribuční soustavy.
 - e) Ohlášení jakéhokoliv poškození distribučního a sdělovacího zařízení na tel. číslo 800225577.
- 6. Stavba bude prováděna tak, aby se nepoškodily sousední objekty nebo porosty. Vzniklé škody budou nahrazeny nebo odstraněny na náklad investora. Stavbou nebudou znečišťovány veřejné komunikace.
 - 7. Stavba bude viditelně označena štítkem "Stavba povolena". Stavebník učiní opatření, aby po dobu realizace stavby byla zajištěna čitelnost údajů na něm uvedených.
 - 8. Stavba bude prováděna oprávněnou firmou na základě výběru stavebníka. Stavebník písemně sdělí vodoprávnímu úřadu nejpozději 15 dní před zahájením stavby název, adresu a sídlo dodavatele a jméno a adresu osoby, která bude zodpovědná za provádění prací, z důvodu kontroly oprávnění k provádění stavby.
 - 9. Stavební povolení včetně ověřené projektové dokumentace bude neustále na stavbě k dispozici pro potřebu kontrolních orgánů.
 - 10. Před zahájením výkopových prací budou vytyčeny všechny podzemní sítě a práce v blízkosti těchto vedení budou prováděny dle pokynů jednotlivých správců sítí. Podzemní sítě nesmějí být poškozeny.
 - 11. Před zahájením stavby (přístavby, terénních úprav a těžebních prací na povrchu) musí stavebník zajistit vytyčení prostorové polohy odborně způsobilými osobami. Výsledky vytyčení musí být ověřeny úředně oprávněnými zeměměřickými inženýry.
 - 12. V případě využití jiných pozemků pro zařízení staveniště bude toto předem smluvně dojednáno s jejich vlastníky.
 - 13. Výkopy, kde hrozí nebezpečí pádu osob, musejí být ohrazeny.
 - 14. Stavbu lze užívat jen na základě kolaudačního souhlasu, vydaného podle § 122 stavebního zákona. O vydání kolaudačního souhlasu bude s předstihem požádáno.
 - 15. K žádosti o vydání kolaudačního souhlasu stavebník předloží:
 - a) zápis o předání a převzetí stavby (pokud byl sepsán)
 - b) dokumentaci skutečného provedení stavby, pokud při jejím provádění došlo k nepodstatným odchylkám oproti vydanému stavebnímu povolení nebo ověřené projektové dokumentaci
 - c) popis a zdůvodnění odchylek skutečného provedení stavby od ověřené projektové dokumentace s informací, zda a kdy byly tyto odchylky schváleny
 - d) doklad o provedení tlakové zkoušky vodovodu
 - e) doklad o provozuschopnosti hydrantů
 - f) doklady o ověření požadovaných vlastností použitých výrobků (prohlášení o shodě)
 - g) doklad o zdravotní nezávadnosti materiálů přicházejících do styku s pitnou vodou
 - h) doklad o způsobu zneškodnění vyprodukovaných odpadů
 - i) geodetické zaměření stavby do aktuální kopie katastrální mapy, vč. technické zprávy, seznamu souřadnic a popisem bodů
 - j) stanovisko KHS JČ kraje ke kolaudaci vodovodu (toto stanovisko KHS vypracuje po předložení aktuálního rozboru vzorku vody z nového vodovodu)

Účastníci řízení, na něž se vztahuje rozhodnutí správního orgánu:

Město Český Krumlov, IČO 00245836, náměstí Svornosti 1, 381 01 Český Krumlov

Odůvodnění:

Dne 16.7.2019 podal žadatel žádost o společné územní a stavební povolení na výše uvedenou stavbu, uvedeným dnem bylo zahájeno vodoprávní řízení.

K žádostem byly doloženy povinné doklady podle příslušného ustanovení vyhlášky č. 432/2001 Sb., o dokladech žádosti o rozhodnutí nebo vyjádření a o náležitostech povolení, souhlasů a vyjádření vodoprávního úřadu ve znění pozdějších předpisů a vyhlášky č. 503/2006 Sb., o podrobnější úpravě územního rozhodování, územního opatření a stavebního řádu a dalšími doklady dle požadavku vodoprávního úřadu.

Stanoviska dotčených orgánů, odborná posouzení, znalecké posudky:

- Závazné stanovisko Městského úřadu český Krumlov, odbor úřad územního plánování ze dne 4.7.2019 pod č.j. MUCK 26072/2019/OUUP/He.
- Závazné stanovisko Městského úřadu český Krumlov, stavební úřad ze dne 27.6.2019 pod č.j. MUCK 34290/2019.
- Souhrnná závazná stanoviska a vyjádření Městského úřadu Český Krumlov, OŽPZ ze dne 10.6.2019 pod č.j.: MUCK 26156/2019/OŽPZ/Ra.
- Vyjádření Městského úřadu Český Krumlov, odbor dopravy a silničního hospodářství ze dne 21.5.2019 pod č.j.: MUCK 27164/2019/ODSH/Tn.
- Vyjádření společnosti ČEVAK a.s. ze dne 14.6.2019 pod č.j.: O19070092367.
- Závazné stanovisko Krajské hygienické stanice Jihočeského kraje ze dne 10.5.2019 pod č.j.: KHSJC 15193/2019/HOK CB-CK.
- Stanovisko Povodí Vltavy, státní podnik ze dne 24.5.2019 pod zn. 32941/2019-143.
- Odborné stanovisko Agentury ochrany přírody a krajiny ČR ze dne 20.5.2019 pod č.j.: 1736/JC/19.
- Vyjádření České telekomunikační infrastruktury a.s. ze dne 22.5.2019 pod č.j.: 633021/19.
- Vyjádření E.ON Česká republika, s.r.o., správa sítě plyn ze dne 25.7.2018 pod značkou H18585-16266319.
- Souhlas v ochranném pásmu E.ON Česká republika, s.r.o., ze dne 17.5.2019 pod značkou F5269-16326462.

Soulad záměru s politikou územního rozvoje, s územně plánovací dokumentací a z hlediska uplatňování cílů a úkolů územního plánování byl posouzen příslušným orgánem územního plánování, jímž je Městský úřad Český Krumlov, odbor úřad územního plánování, který vydal přípustné sdělení ze dne 4.7.2019 pod č.j. MUCK 26072/2019/OUUP/He. Záměr bude umístěn v souladu s dokumentací pro územní rozhodnutí a stavební povolení, která byla předložena orgánu územního plánování k vydání závazného stanoviska.

Na základě podané žádosti a k ní přiložených dokladů oznámil Městský úřad Český Krumlov, odbor životního prostředí a zemědělství, zahájení vodoprávního řízení podle § 115 vodního zákona, § 47 správního řádu, v souladu s ustanovením § 94m stavebního zákona dotčeným orgánům a všem známým účastníkům řízení a stanovil lhůtu do 15 dnů ode dne doručení tohoto oznámení o zahájení řízení, ve které mohli účastníci zahájeného řízení uplatnit své námitky a dotčené orgány sdělit svá stanoviska s upozorněním, že na námitky účastníků řízení a stanoviska dotčených orgánů, které nebudou uplatněny či sděleny nejpozději do této lhůty, nebude přihlédnuto.

Vodoprávní úřad v provedeném řízení přezkoumal předloženou žádost z hledisek uvedených v ustanoveních vodního zákona a stavebního zákona, projednal ji s účastníky řízení a s dotčenými orgány a zjistil, že jejím uskutečněním nebo užíváním nejsou ohroženy zájmy chráněné zákony a zvláštními předpisy. Umístění stavby je v souladu se schválenou územně plánovací dokumentací a vyhovuje obecným požadavkům na využití území. Při přezkoumání žádosti, projednání věci s účastníky řízení a na základě shromážděných právně významných skutečností nebyly shledány důvody bránící povolení.

Vodoprávní úřad rozhodl, jak je uvedeno ve výroku rozhodnutí, za použití ustanovení právních předpisů ve výroku uvedených.

Účastníci řízení - další dotčené osoby:

Karel Diviš; Mgr. Terezie Divišová; ČEVAK a.s.; E.ON Česká republika, s. r. o.; Česká telekomunikační infrastruktura a.s.

Vypořádání s návrhy a námitkami účastníků:

- Účastníci neuplatnili návrhy a námitky.

Vypořádání s vyjádřeními účastníků k podkladům rozhodnutí:

- Účastníci se k podkladům rozhodnutí nevyjádřili.

Poučení účastníků:

Proti tomuto rozhodnutí se lze odvolat do 15 dnů ode dne jeho oznámení k odboru životního prostředí, zemědělství a lesnictví Krajského úřadu Jihočeského kraje v Českých Budějovicích podáním u zdejšího správního orgánu.

Odvolání se podává s potřebným počtem stejnopisů tak, aby jeden stejnopis zůstal správnímu orgánu a aby každý účastník dostal jeden stejnopis. Nepodá-li účastník potřebný počet stejnopisů, vyhotoví je správní orgán na náklady účastníka. Odvoláním lze napadnout výrokovou část rozhodnutí, jednotlivý výrok nebo jeho vedlejší ustanovení. Odvolání jen proti odůvodnění rozhodnutí je nepřipustné.

Vodoprávní úřad po dni nabytí právní moci výroku o umístění stavby doručí žadateli stejnopis písemného vyhotovení společného povolení opatřený doložkou nabytí právní moci spolu s ověřenou grafickou přílohou, stejnopis písemného vyhotovení společného povolení opatřený doložkou právní moci doručí také místně příslušnému obecnímu úřadu, pokud není stavebním úřadem, a jde-li o stavby podle § 15 nebo § 16 stavebního zákona, také stavebnímu úřadu příslušnému k povolení stavby.

Vodoprávní úřad po dni nabytí právní moci stavebního povolení zašle stavebníkovi jedno vyhotovení ověřené projektové dokumentace a štítek obsahující identifikační údaje o povolené stavbě. Další vyhotovení ověřené projektové dokumentace zašle vlastníkově stavby, pokud není žadatelem. Žadatel je povinen štítek před zahájením stavby umístit na viditelném místě u vstupu na staveniště a ponechat jej tam až do dokončení stavby, případně do vydání kolaudačního souhlasu; rozsáhlé stavby se mohou označit jiným vhodným způsobem s uvedením údajů ze štítku.

Společné povolení má podle § 94p odst. 5 stavebního zákona platnost 2 roky. Stavba nesmí být zahájena, dokud rozhodnutí nenabude právní moci.



Ing. Vlasta Horáková
vedoucí odboru životního prostředí a zemědělství

Přílohy pro stavebníka - pro Jiří Sváček (budou předány po nabytí právní moci rozhodnutí):

- ověřená projektová dokumentace
- štítek "Stavba povolena"

Poplatek:

Správní poplatek podle zákona č. 634/2004 Sb., o správních poplatcích, v platném znění, se nevyměřuje.

Účastník řízení o vydání společného územního a stavebního řízení podle § 27 odst. 1 správního řádu (doručenky)

1. Město Český Krumlov, prostřednictvím Sváček Jiří, Chvalšinská č.p. 108, Latrán, 381 01 Český Krumlov 1

Účastník řízení o vydání společného územního a stavebního řízení podle § 27 odst. 2 správního řádu 2.

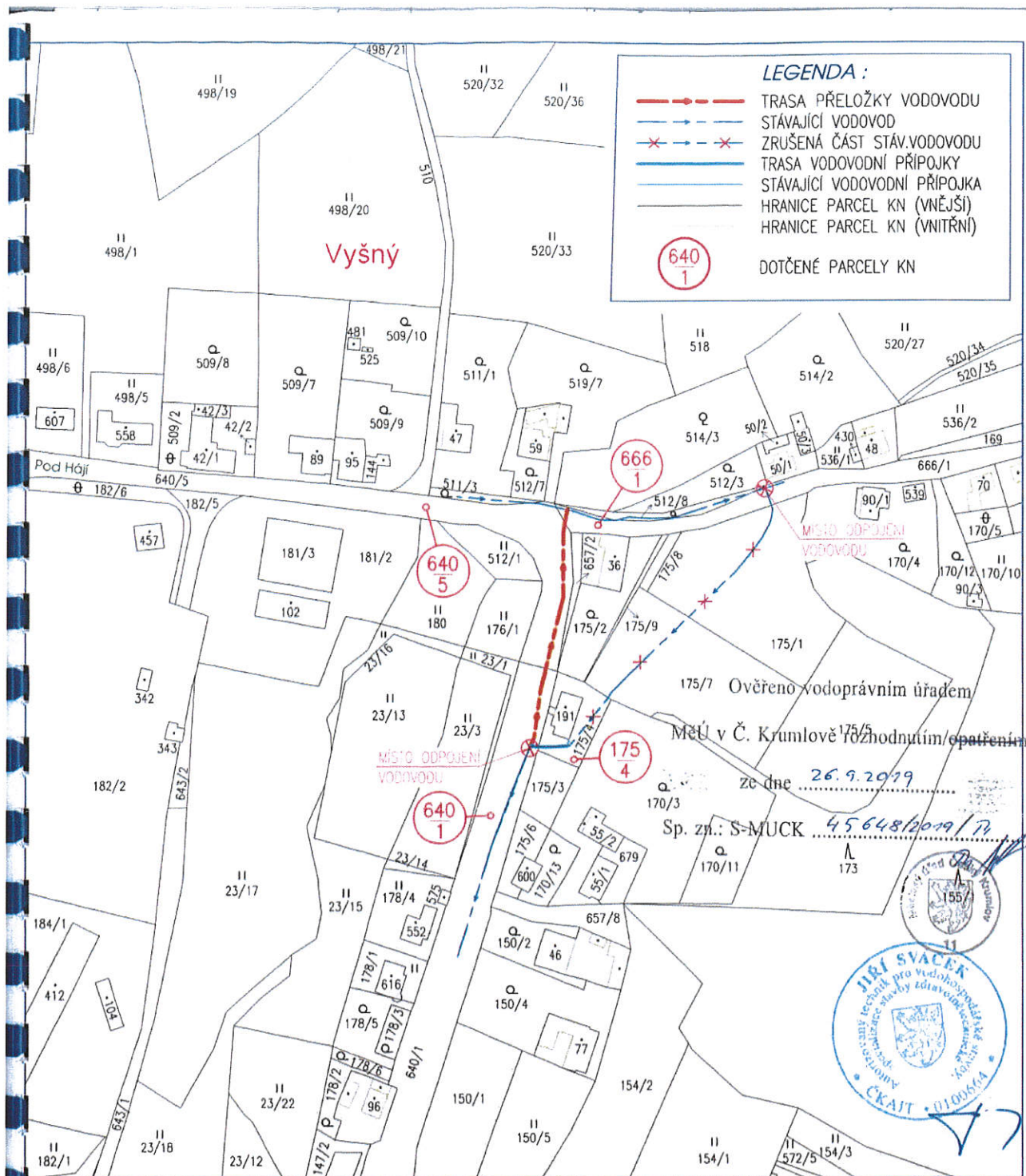
2. Karel Diviš, Polní č.p. 39, Nádražní Předměstí, 381 01 Český Krumlov 1
3. Mgr. Terezie Divišová, Polní č.p. 39, Nádražní Předměstí, 381 01 Český Krumlov 1
4. ČEVAK a.s., IDDS: 3ndg7rf
sídlo: Severní č.p. 2264/8, České Budějovice 3, 370 10 České Budějovice 10
5. E.ON Česká republika, s. r. o., IDDS: 3534cwz
sídlo: F. A. Gerstnera č.p. 2151/6, České Budějovice 7, 370 01 České Budějovice 1
6. Česká telekomunikační infrastruktura a.s., IDDS: qa7425t
sídlo: Olšanská č.p. 2681/6, 130 00 Praha 3-Žižkov

Dotčené orgány:



7. Městský úřad Český Krumlov, Odbor úřad územního plánování, Kaplická č.p. 439, Horní Brána, 381 01 Český Krumlov 1
8. Městský úřad Český Krumlov, stavební úřad, Kaplická č.p. 439, Horní Brána, 381 01 Český Krumlov
9. Městský úřad Český Krumlov, odbor životního prostředí a zemědělství, orgán státní správy lesů, Kaplická č.p. 439, Horní Brána, 381 01 Český Krumlov 1
10. Městský úřad Český Krumlov, Odbor dopravy a silničního hospodářství, Kaplická č.p. 439, Horní Brána, 381 01 Český Krumlov 1
11. Krajská hygienická stanice Jihočeského kraje se sídlem v Českých Budějovicích, IDDS: agzai3c
sídlo: Na Sadech č.p. 1858/25, České Budějovice 3, 370 01 České Budějovice 1
12. Agentura ochrany přírody a krajiny České republiky - regionální pracoviště Jižní Čechy, Správa Chráněné krajinné oblasti Blanský les, IDDS: qxcdynt
sídlo: Vyšný č.p. 59, 381 01 Český Krumlov 1
13. Hasičský záchranný sbor Jihočeského kraje, územní odbor Český Krumlov, IDDS: ph9aiu3
sídlo: Pražská tř. č.p. 2666/52b, České Budějovice 3, 370 04 České Budějovice 4

Správce povodí (na vědomí)

14. Povodí Vltavy, státní podnik, závod Horní Vltava, IDDS: gg4t8hf
sídlo: Litvínovická č.p. 5, 371 21 České Budějovice 2



SITUACE 1: 2.000
k.ú. VYŠNÝ

	VYPRACOVAL :	ZODP.PROJEKTANT :	
	JIRÍ SVÁČEK	JIRÍ SVÁČEK	
KRAJ : JIHOČESKÝ	MĚSTO : ČESKÝ KRUMLOV	KAT.OZNAČENÍ : VYŠNÝ	Videall Projekt JIŘÍ SVÁČEK Chvalšinská 108, ČESKÝ KRUMLOV TEL:602305958/projekt@vacek.cz/IC:42399521
STAVBAK : Město Český Krumlov, nám.Svornosti 1,		38101 Č.Krumlov (IC 00245836)	
NÁZEV AKCE :			
VYŠNÝ - PŘELOŽKA VODOVODU			
OBSAH VÝKRESU:		C.ZAKAZKY 2-904-06-PS STUPEŇ PD DŮR/DSP DATUM 05.09.21 FORMÁT 1 A4 MĚŘITKO 1:2.000 ČÍSLO VÝKRESU C.1	
SITUACE KATASTRÁLNÍ MAPY		